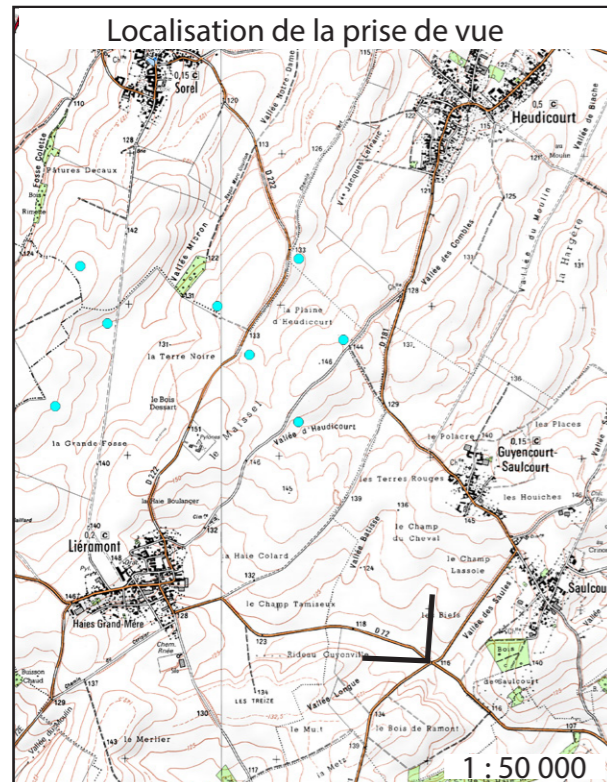


- Photosimulation 15 : Depuis le croisement entre la RD 72 menant à Liéramont et la RD 181 menant à Guyencourt-Saulcourt (Projet à 1 800 m)



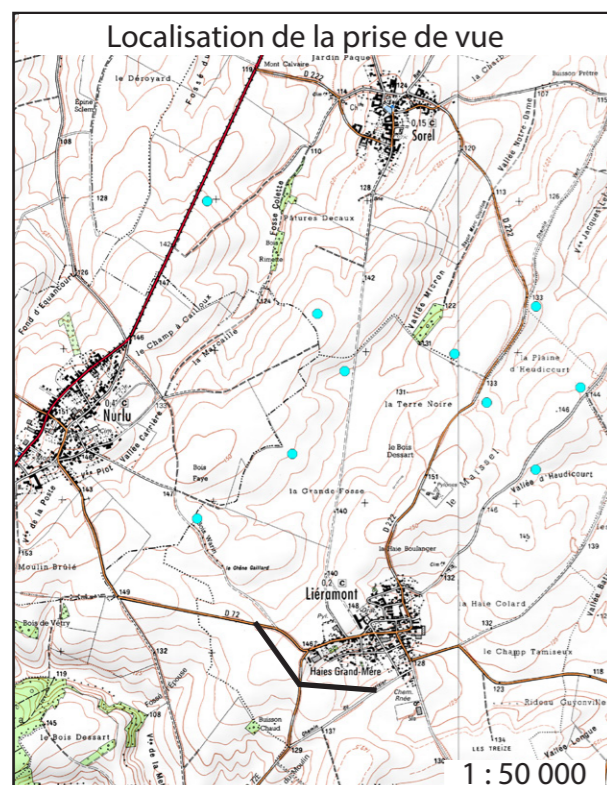
État initial - Vue panoramique



Simulation avec le projet - Vue panoramique



- Photosimulation 16 : Depuis la RD 72E à l'entrée de Liéramont (Projet à 1 300 m)



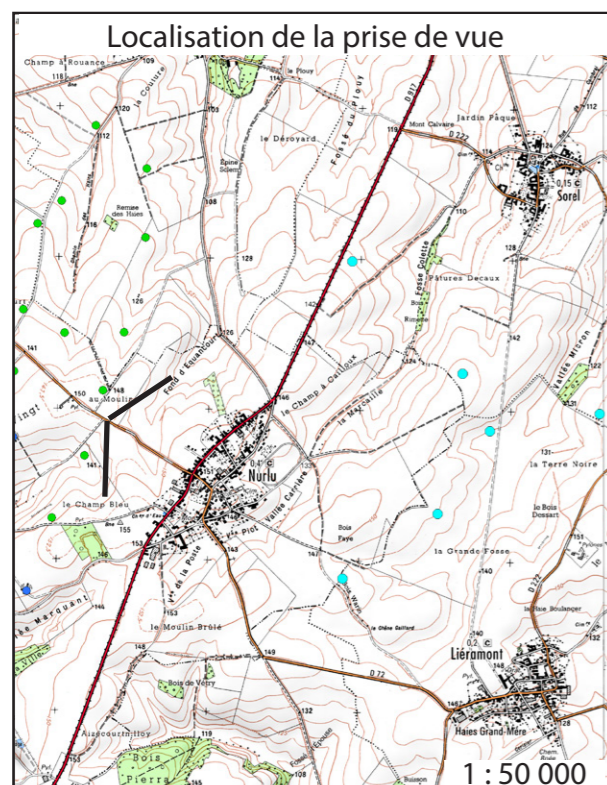
État initial - Vue panoramique



Simulation avec le projet - Vue panoramique



- Photosimulation 18 : Depuis la RD 72 en direction de Nurlu (Projet à 1 900 m)



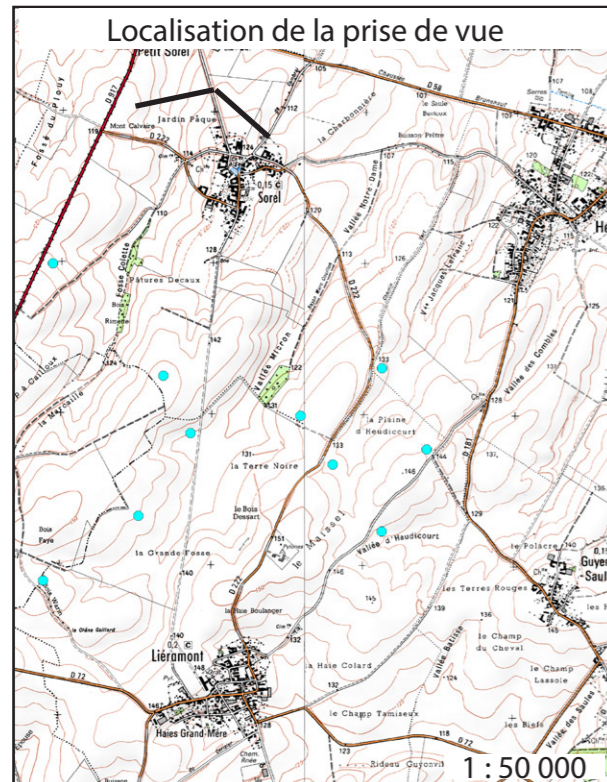
État initial - Vue panoramique



Simulation avec le projet - Vue panoramique



- Photosimulation 19 : Depuis le Nord de Sorel (Projet à 1 500 m)



État initial - Vue panoramique

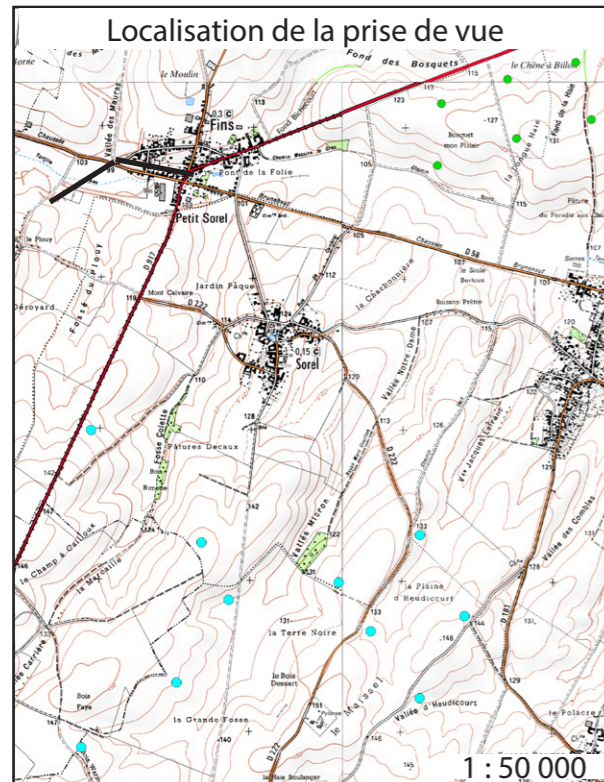


Simulation avec le projet - Vue panoramique





- Photosimulation 21 : Depuis l'entrée Ouest de Fins (Projet à 1 750 m)



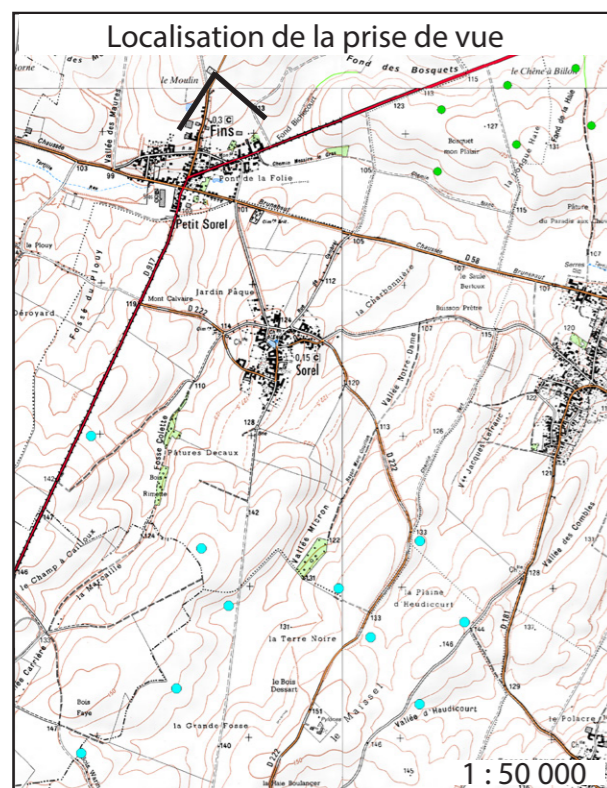
État initial - Vue panoramique



Simulation avec le projet - Vue panoramique



- Photosimulation 22 : Depuis le Nord de Fins (Projet à 2 500 m)



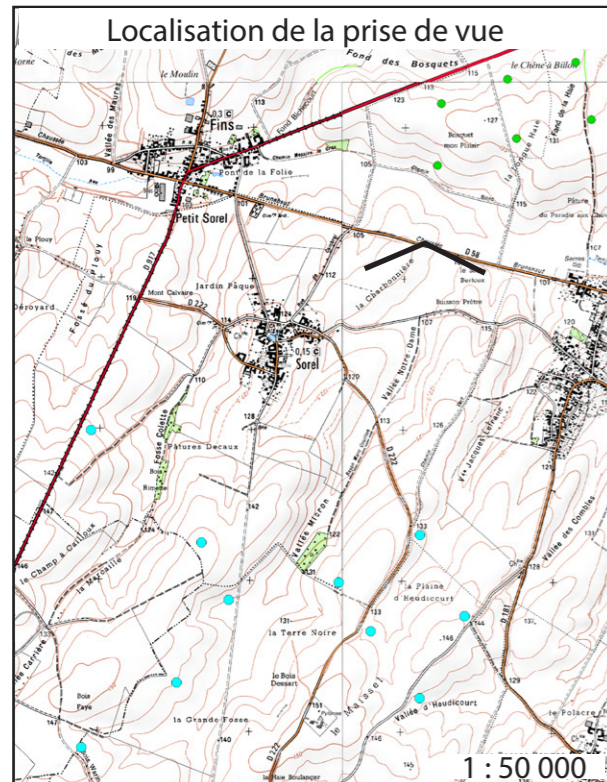
État initial - Vue panoramique



Simulation avec le projet - Vue panoramique



- Photosimulation 23 : Depuis la RD 58 entre Fins et Heudicourt (Projet à 1850 m)



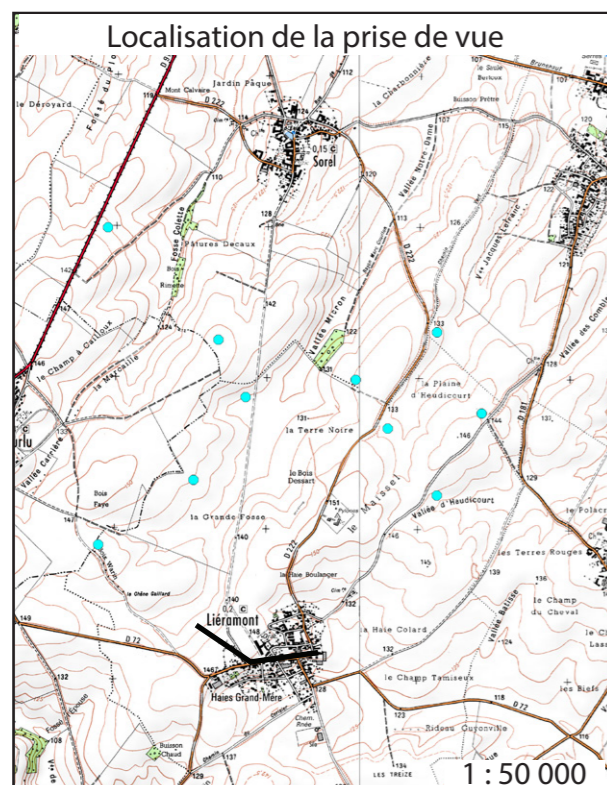
État initial - Vue panoramique



Simulation avec le projet - Vue panoramique



- Photosimulation 69 : Depuis le village de Liéramont (Projet à 1 300 m)



Etat initial - Vue panoramique

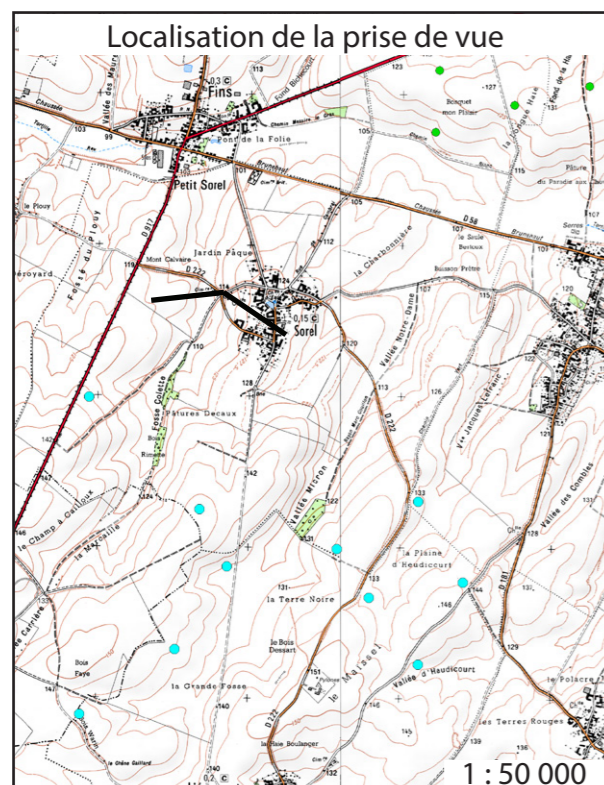


Simulation avec le projet - Vue panoramique





- Photosimulation 75 : Depuis l'ouest du village de Sorel à proximité du cimetière (Projet à 1 100 m)



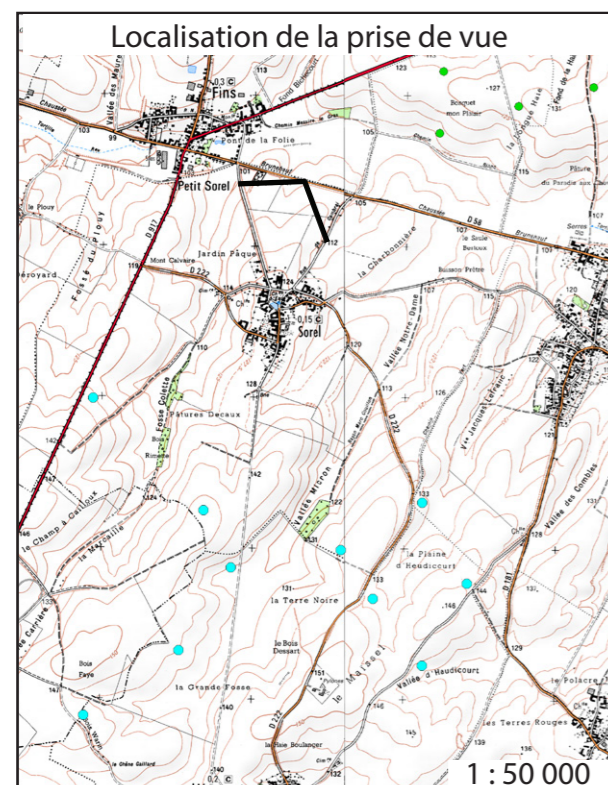
État initial - Vue panoramique



Simulation avec le projet - Vue panoramique



- Photosimulation 76 : Depuis la RD 58 entre le cimetière britannique et la rue de Cambrai (Projet à 2 000 m)



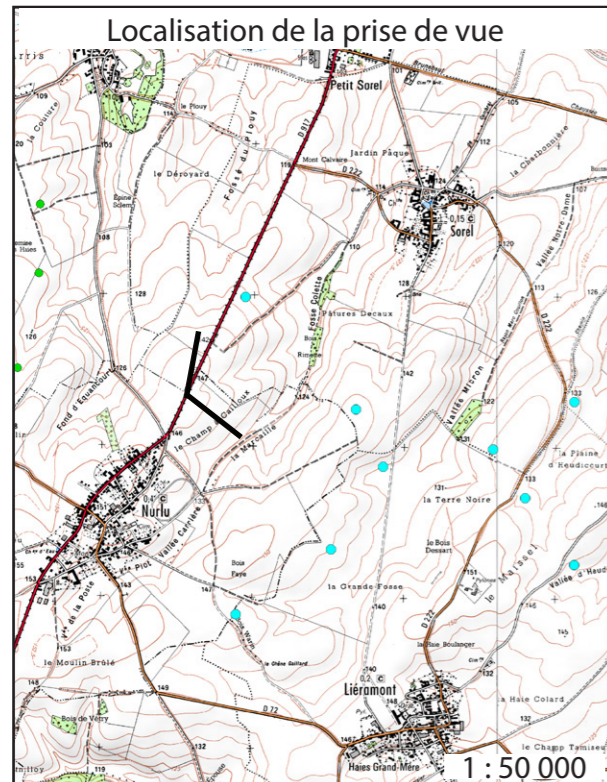
État initial - Vue panoramique



Simulation avec le projet - Vue panoramique



- Photosimulation 80 : Depuis la RD 917 au nord de Nurlu (Projet à 760 m)



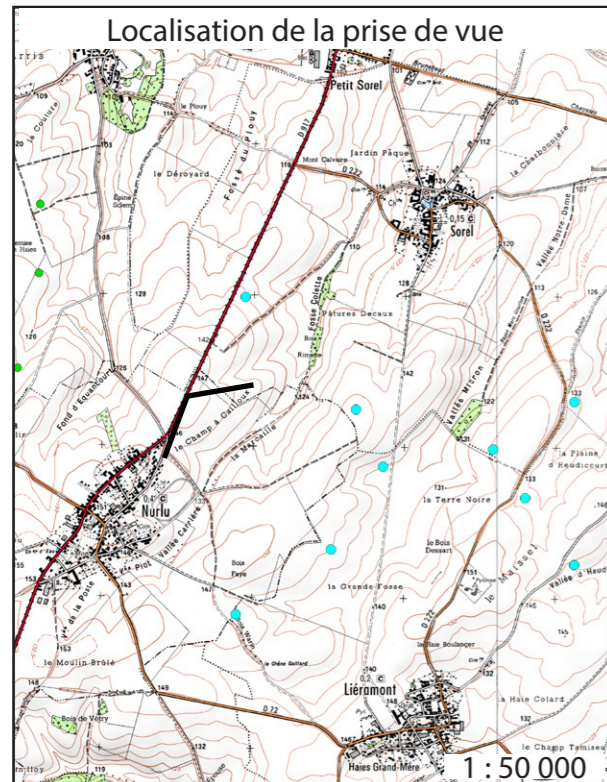
État initial - Vue panoramique



Simulation avec le projet - Vue panoramique



- Photosimulation 81 : Depuis la RD 917 au nord de Nurlu (Projet à 1130 m)



État initial - Vue panoramique

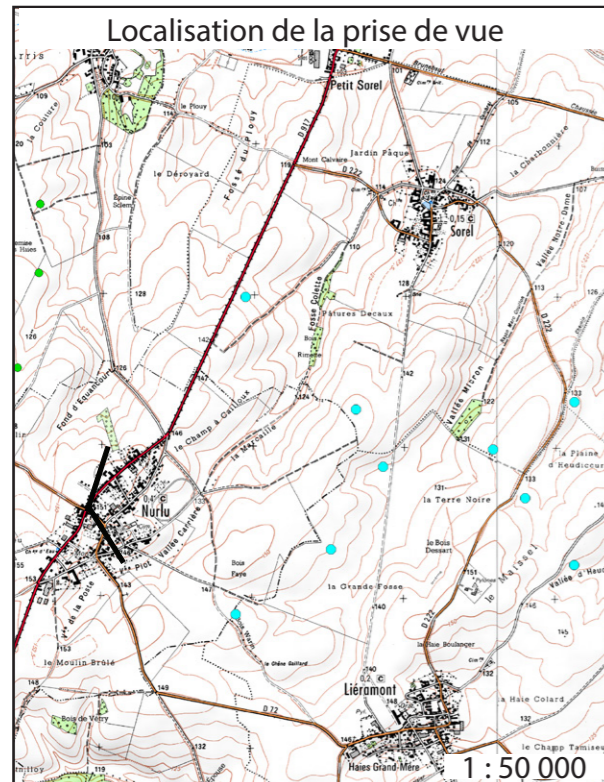


Simulation avec le projet - Vue panoramique





- Photosimulation 82 : Depuis l'intersection entre la RD72 et RD971 (Projet à 1 200 m)



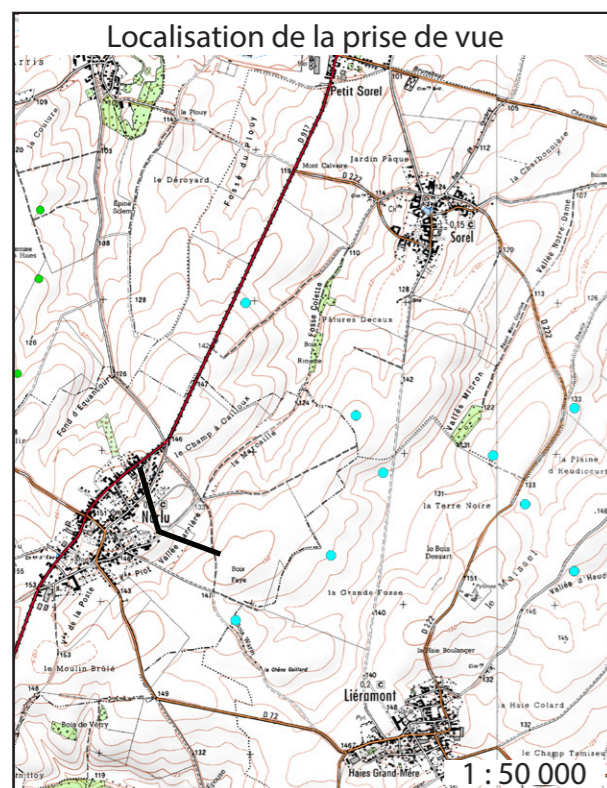
État initial - Vue panoramique



Simulation avec le projet - Vue panoramique



- Photosimulation 85 : Depuis les dernières habitations de Nurlu (Projet à 1 500 m)



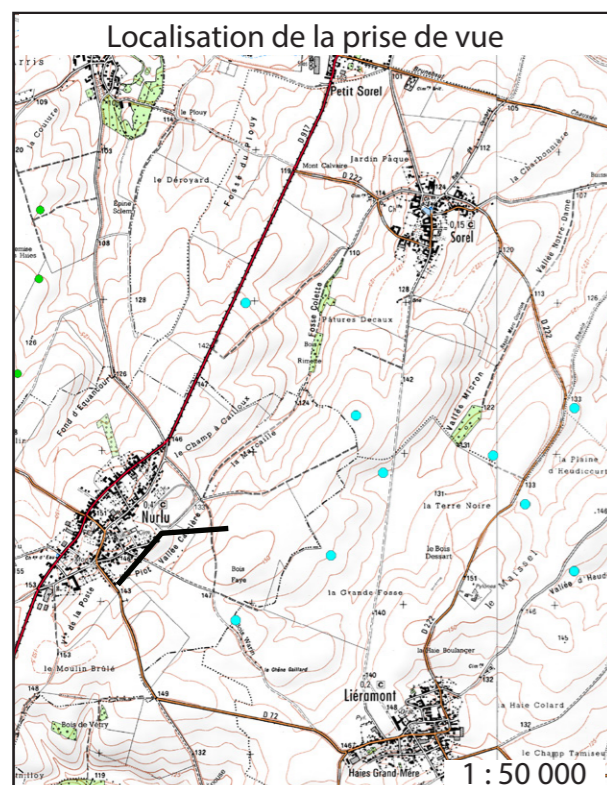
État initial - Vue panoramique



Simulation avec le projet - Vue panoramique



- Photosimulation 85 : Depuis les dernières habitations de Nurlu (Projet à 690 m)



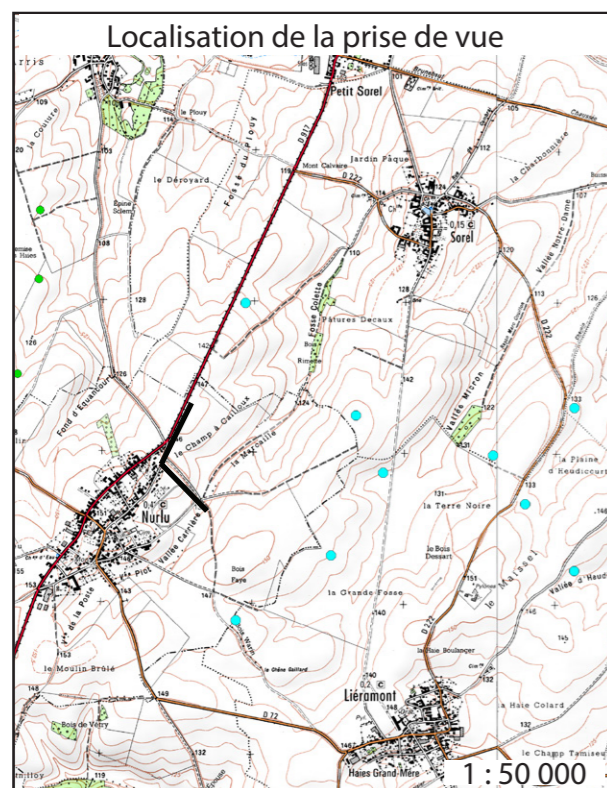
État initial - Vue panoramique



Simulation avec le projet - Vue panoramique



- Photosimulation 87 : Depuis le village de Nurlu (Projet à 1 200 m)



État initial - Vue panoramique

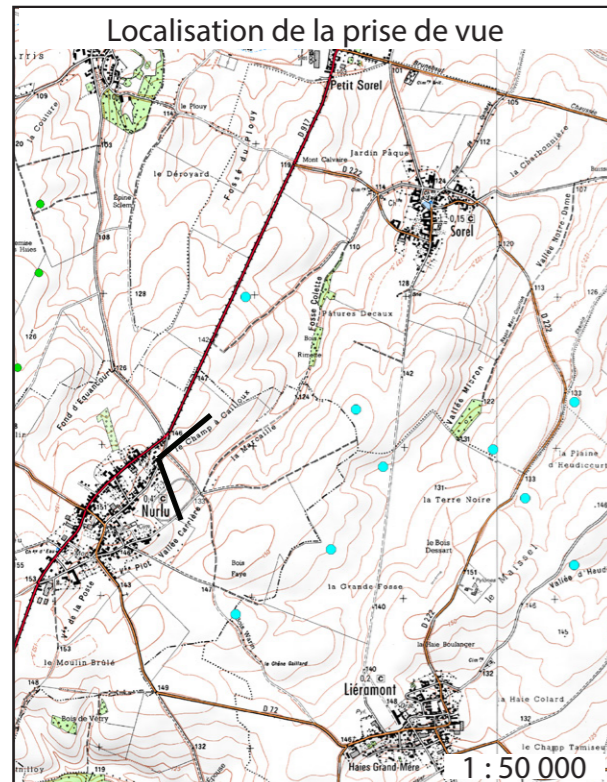


Simulation avec le projet - Vue panoramique





- Photosimulation 87 bis : Depuis le village de Nurlu (Projet à 1 200 m)



État initial - Vue panoramique



Simulation avec le projet - Vue panoramique

